

# Spendenlauf 14.07. 2018 1km laufen

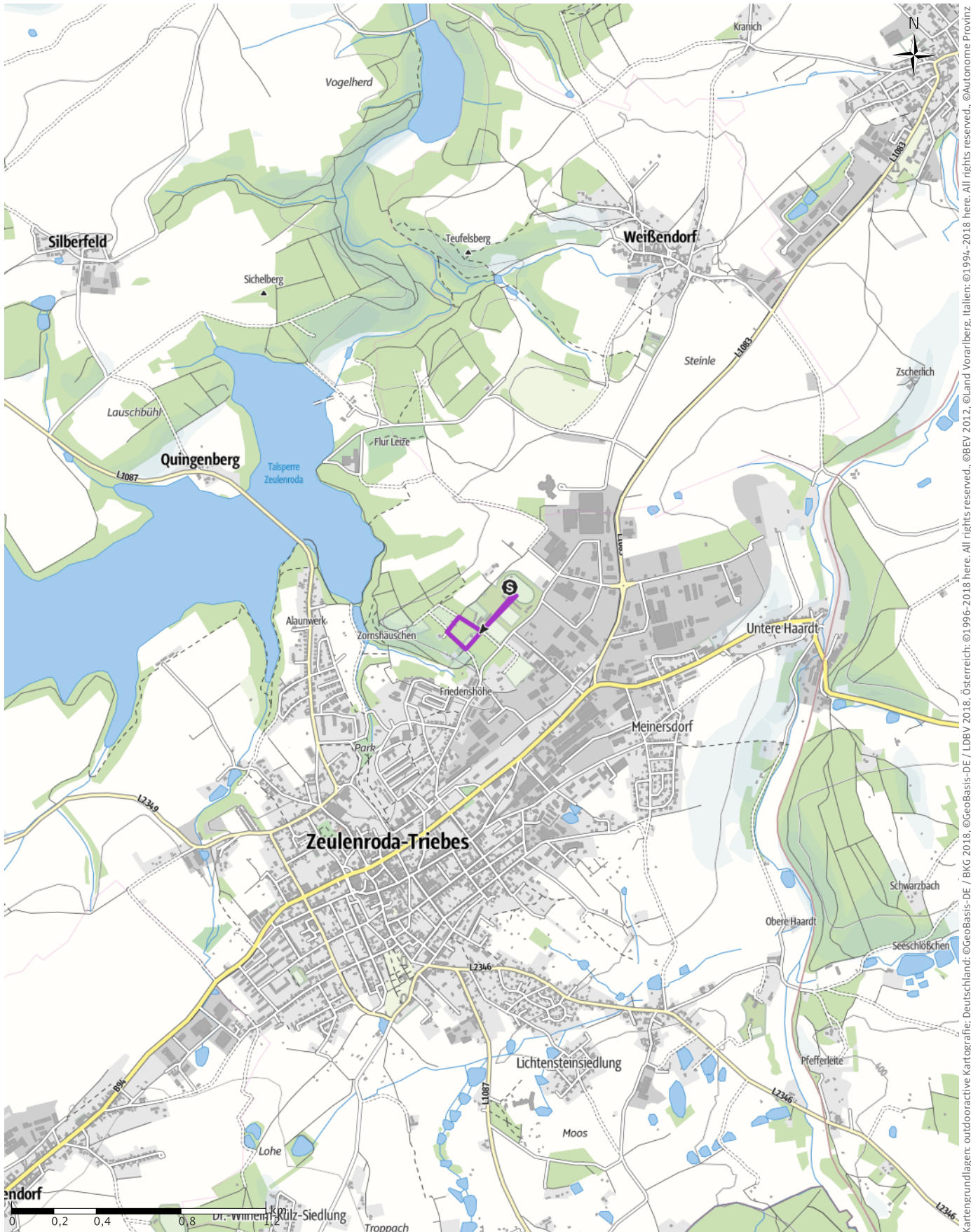
← 1km

🕒 0:09Std

▲ 11m

▼ 11m

Schwierigkeit leicht



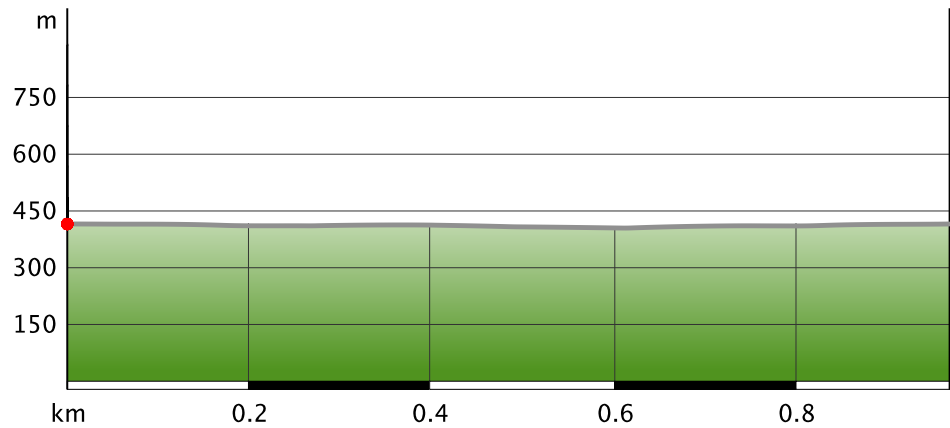
Kartengrundlagen: outdooractive Kartografie; Deutschland: ©GeoBasis-DE / BKG 2018, ©GeoBasis-DE / LDBV 2018, Österreich: ©1996-2018 here. All rights reserved., ©BEV 2012, ©Land Vorarlberg, Italien: ©1994-2018 here. All rights reserved., ©Autonome Provinz Bozen – Südtirol – Abteilung Natur, Landschaft und Raumentwicklung, © Präzisionsdaten 4LAND, Schweiz: Geodata @swisstopo

Spendenlauf 14.07. 2018 1km laufen

**Wegart**

— Länge 1km

**Höhenprofil**



**Tourdaten**

**Jogging**

Strecke ↔ 1 km

Dauer ⌚ 0:09 Std

Aufstieg ▲ 11 m

Abstieg ▼ 11 m

Schwierigkeit leicht

Kondition ●●●●●

Technik ●●●●●

Höhenlage



**Beste Jahreszeit**

- JAN | FEB | MÄR
- APR | MAI | JUN
- JUL | AUG | SEP
- OKT | NOV | DEZ

**Bewertungen**

- Autoren**
- Erlebnis ●●●●●
- Landschaft ●●●●●
- Community**

**Weitere Tourdaten**

Auszeichnungen (& Barrierefreiheit)

 Rundtour



uwe hager

Aktualisierung: 30.04.2018

Der Start- und Zielbereich des diesjährigen Spendenlaufs ist wiederholt im Waldstadion Zeulenroda. Der 1 km-Jedermanns-Lauf ist ein nicht geführter Landschaftslauf ohne Zeitmessung. Die Startgebühr beträgt 3 EUR pro Läufer und Start. Im Vorfeld

dieses Laufs wird die Strecke für Ihre Sicherheit nochmals überprüft.

Rund um das Start- und Zielgelände in unmittelbarer Nähe des Waldstadion Zeulenroda befindet sich die 1.000 m-Strecke, die vor allem für Kindergruppen, Senioren und Handbiker, aber auch für ausgefallene Fortbewegungsarten per pedes gedacht ist. Die 1 km-Jedermanns-Lauf führt vom Waldstadion in

einer kleinen Runde durch das Tiergehege und wieder zurück ins Waldstadion.

Dieser Lauf ist nicht geführt und daher gut markiert!

Eine medizinische Erstversorgung ist abgesichert. Auf dieser Strecke wird es keine Verpflegung geben. siehe Kurzbeschreibung

**Wegbeschreibung**

[www.spendenlauf-zeulenroda.de](http://www.spendenlauf-zeulenroda.de)

**Start der Tour**

Waldstadion

Koordinaten:

Geogr. 50.661187 N 11.989431 E

UTM 32U 711272 5616413

**Ende der Tour**

Waldstadion

**Sicherheitshinweise**

Strecke nicht geführt!!!

Daher gut markiert!!!

**Informationsmaterial**

## Spendenlauf 14.07. 2018 1km laufen

---

### Karte

[www.spendenlauf-zeulenroda.de](http://www.spendenlauf-zeulenroda.de)

### Weitere Infos und Links

[www.spendenlauf-zeulenroda.de](http://www.spendenlauf-zeulenroda.de)

### Anreise

#### Öffentliche Verkehrsmittel

Anreise mit Bus und Bahn möglich

#### Anfahrt

siehe Ausschilderung (Neongelbe Schilder mit blauem Logo)

#### Parken

kostenlos Parken am Waldstadion möglich  
Bitte unbedingt Weisungen der Ordner folgen!!!

### Tour zum Mitnehmen für iPhone und Android



QR-Code scannen und diese Tour offline speichern, mit Freunden teilen und mehr ...

#### Webseite

<http://out.ac/XKaje>

Spendenlauf 14.07. 2018 1km laufen



das Tiergehege

Foto: uwe hager, Community




am Start

Foto: uwe hager, Community



die SIEGER

Foto: uwe hager, Community



zum kleinen Jubiläum gabs GOLD

Foto: uwe hager, Community